COMUNE DI MOLA DI BARI

PROVINCIA DI BARI

LAVORI DI ADEGUAMENTO DEL RECAPITO FINALE E COMPLETAMENTO DELLE RETI DI FOGNATURA BIANCA DELLE ZONE A SUD E OVEST DELL'ABITATO

CODICE CIG: 516417298A

PROGETTO DEFINITIVO 1° LOTTO

PROGETTAZIONE:
COSTITUENDO RAGGRUPPAMENTO TEMPORANEO DI PROFESSIONISTI

Studio Romanazzi-Boscia e Associati s.r.l.
(Capogruppo Mandataria)

Prof. ing. Eligio Romanazzi

Ing. Giovanni F. Boscia

Ing. Sebanino Giotta

Ing. Fabio Paccapelo

Dott. Ing. Fabio ROMITO
(Mandante)

Elaborato: **9.1**

Scala: 1:1.000 - 1:100

Data: Luglio 2018

PROFILI LONGITUDINALI:
Tronchi DE, EI, IM, MO

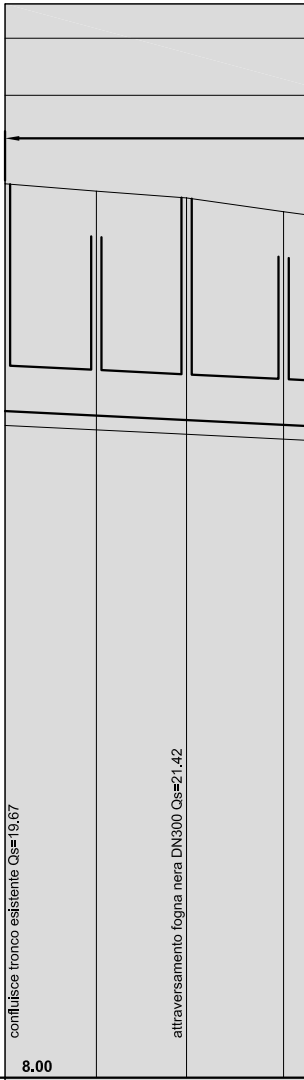

confluisce tronco esistente Qs=19.67
attraversamento fogna nera DN300 Qs=21.42

Scala lunghezza 1 : 1000

Scala altezza 1 : 100

Condotta esistente DN1000 da demolire

Fondamentale m.s.l.m.	8.00			
Picchetto e vertice	1	2	3v	4
Quota terreno	23.65	23.52	23.40	23.16
Quota cielo condotta	20.47	20.39	20.31	20.23
Quota scorrimento	19.67	19.59	19.51	19.43
Quota scavo	19.42	19.34	19.26	19.18
Altezza di scavo	4.23	4.18	4.14	3.98
Distanza parziale	16.00	15.80	17.00	
Distanza progressiva	0.00	16.00	31.80	48.80
Sede condotta	via Ricciotto Canudo			
Tipo pavimentazione				
Ettometrica				

Tronco D-E ; L = 252.50 m. ; DN 800 C.A.

0.50

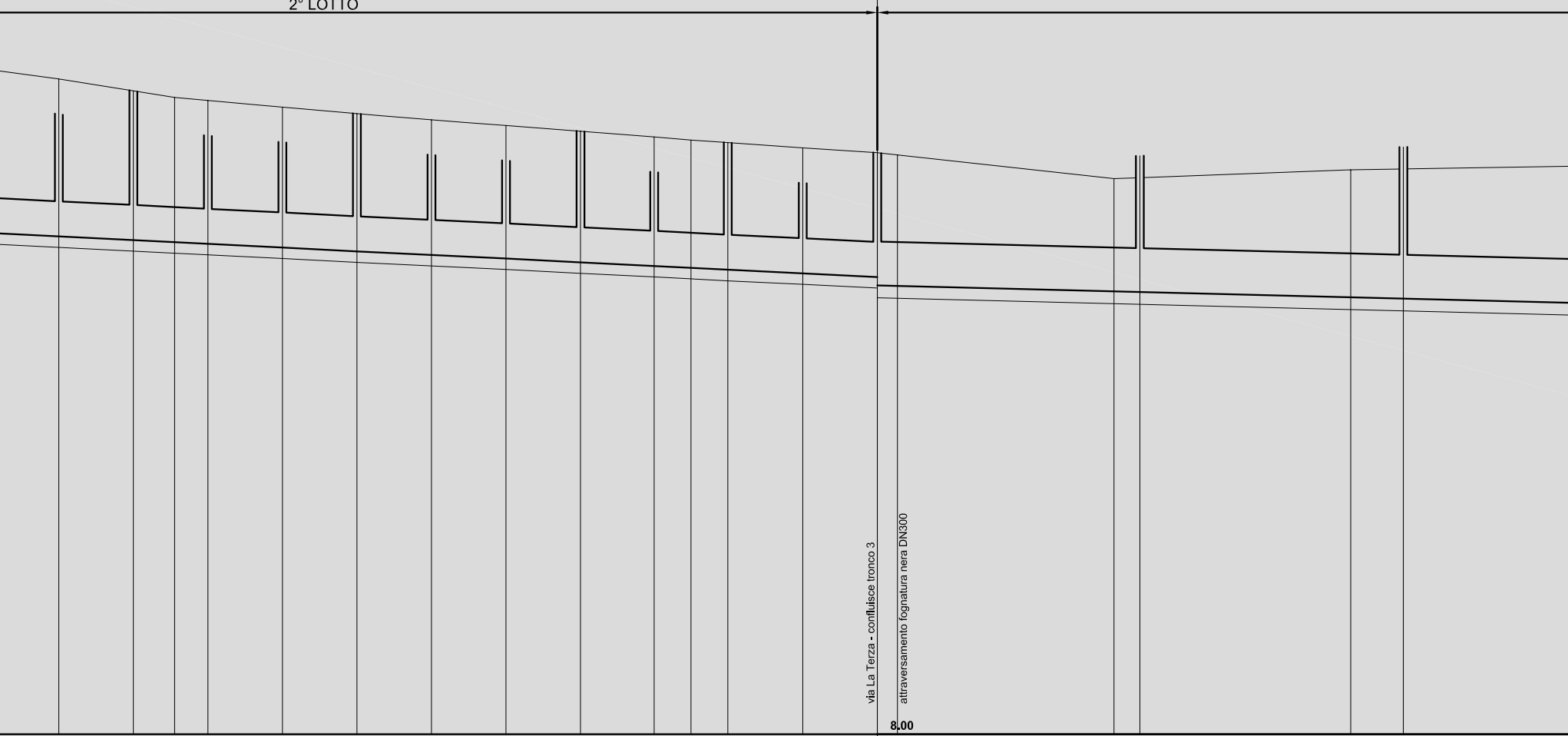
2° LOTTO
via La Terza - confluisce tronco 3
attraversamento fognatura nera DN300
8.00

4a	**4b**	**5**	**5a**	**5b**	**6**	**7**	**7a**	**7b**	**7c**	**8**	**9**	**10**	**11**		**12**	**13**	**14**	**15**	**16**
22.93	22.66	22.51	22.44	22.29	22.14	22.00	21.87	21.74	21.61	21.54	21.48	21.36	21.25	21.25	21.20	20.66	20.68	20.86	20.88
20.14	20.06	20.01	19.97	19.89	19.80	19.72	19.64	19.55	19.47	19.43	19.38	19.30	19.22	19.22	19.21	19.09	19.07	18.95	18.92
19.34	19.26	19.21	19.17	19.09	19.00	18.92	18.84	18.75	18.67	18.63	18.58	18.50	18.42	18.22	18.21	18.09	18.07	17.95	17.92
19.09	19.01	18.96	18.92	18.84	18.75	18.67	18.59	18.50	18.42	18.38	18.33	18.25	18.17	17.94	17.93	17.81	17.79	17.67	17.64
3.84	3.65	3.55	3.52	3.45	3.39	3.33	3.28	3.24	3.19	3.16	3.15	3.11	3.08	3.31	3.27	2.85	2.89	3.19	3.24
65.80	82.80	92.20	99.80	116.80	133.80	150.80	167.80	184.80	201.60	210.00	218.40	235.50	252.50	252.50	257.10	306.50	312.40	360.50	372.50

17.00	17.00	9.40	7.60	17.00	17.00	17.00	17.00	17.00	16.80	8.40	8.40	17.10	17.00	4.60	49.40	5.90	48.10	12.00	43.30

via La Terza	**SP n.66**	**sede proprla**
massicciata bitumata	*massicciata bitumata*	*sede propria*

1 2 3 4

Tronco E-I ; L = 406.60 m. ; DN1000 C.A.

0.25

Tronco E-I ; L = 189.30 m. ; DN 1000 PRFV SN 50000

0.30

2°LOTTO

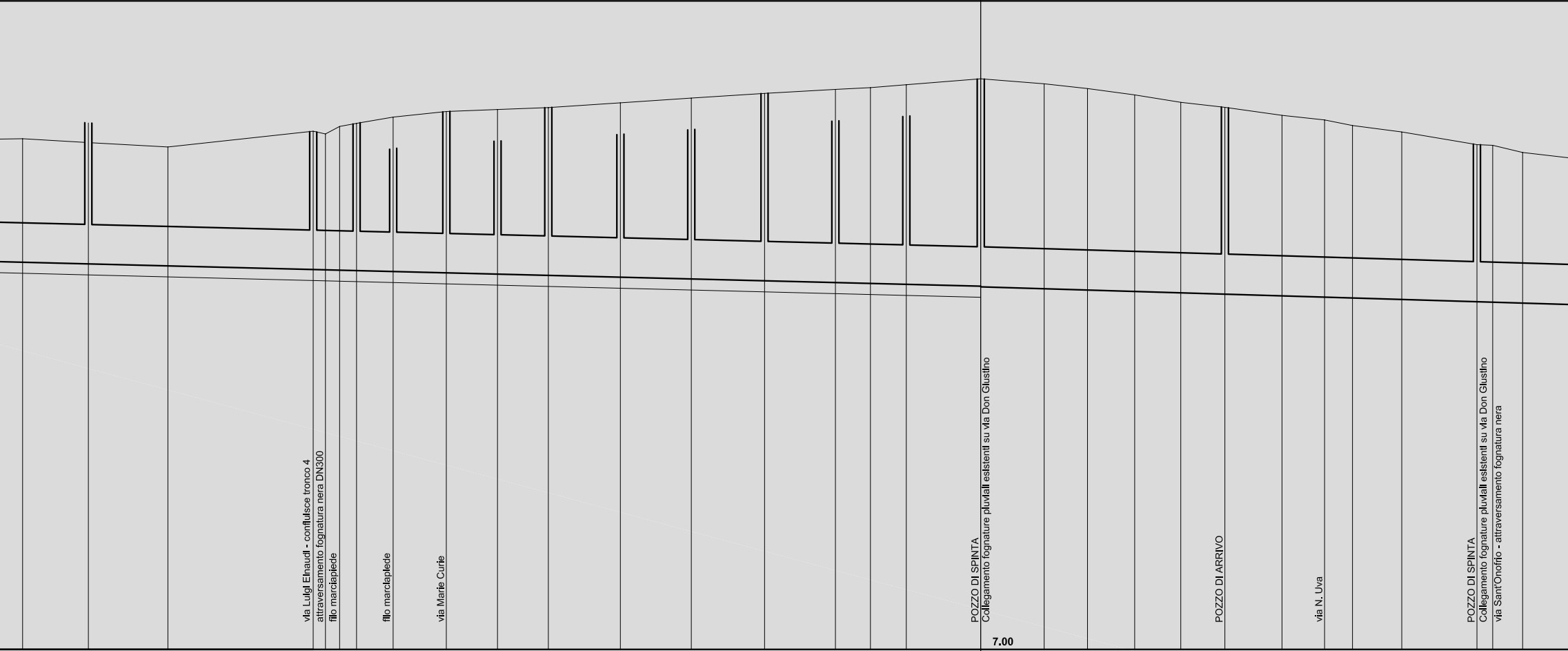
via Luigi Einaudi - confluisce tronco 4
attraversamento fognatura nera DN300
filo marciapiede
filo marciapiede
via Marie Curie
POZZO DI SPINTA
Collegamento fognature pluviali esistenti su via Don Giustino
7.00
POZZO DI ARRIVO
via N. Uva
POZZO DI SPINTA
Collegamento fognature pluviali esistenti su via Don Giustino
via Sant'Onofrio - attraversamento fognatura nera

17	20.95	18.82	17.82	17.54	3.41		415.80		
18	20.85	18.77	17.77	17.49	3.36	16.70	432.50		
19	20.74	18.72	17.72	17.44	3.30	20.20	452.70		
20v	21.14	18.63	17.63	17.35	3.79	36.90	489.60	via Luigi Einaudi	
21	21.07	18.62	17.62	17.34	3.73	3.10	492.70		massicciata bitumata
22	21.26	18.62	17.62	17.34	3.92	3.60	496.30	marciapiede	
23v	21.34	18.60	17.60	17.32	4.02	4.30	500.60		
24	21.50	18.58	17.58	17.30	4.20	9.30	509.90	via Massimeo	
25v	21.64	18.55	17.55	17.27	4.37	13.50	523.40		
26	21.69	18.52	17.52	17.24	4.45	13.00	536.40		
27v	21.74	18.48	17.48	17.20	4.54	12.90	549.30		
28	21.86	18.44	17.44	17.16	4.70	18.30	567.60		
29	21.98	18.39	17.39	17.11	4.87	18.00	585.60		
30	22.10	18.35	17.35	17.07	5.03	18.60	604.20		
31	22.20	18.30	17.30	17.02	5.18	18.00	622.20		
32	22.24	18.28	17.28	17.00	5.25	8.90	631.10		
33	22.32	18.26	17.26	16.98	5.34	9.10	640.20		
34v	22.47 22.47	18.21 18.21	17.21 17.19	16.93 17.19	5.54 5.28	18.90	659.10 659.10	via Don Giustino Bussolillo	massicciata bitumata
35	22.34	18.16	17.14		5.20	16.10	675.20		
36	22.22	18.13	17.11		5.11	11.00	686.20		
37	22.06	18.09	17.08		4.99	12.00	698.20		
38	21.87	18.06	17.04		4.83	11.70	709.90		
39	21.75	18.02	17.01		4.74	11.20	721.10		
40	21.54	17.98	16.96		4.58	14.50	735.60		
41	21.43	17.95	16.93		4.49	10.80	746.40		
42	21.28	17.93	16.91		4.37	7.10	753.50		
43	21.12	17.89	16.87		4.25	12.50	766.00		
44	20.80	17.83	16.81		3.99	19.10	785.10		
45	20.78	17.82	16.80		3.98	4.00	789.10		
46	20.60	17.80	16.78		3.82	7.60	796.70		
						15.40			

5

6

7

8

Tronco E-I ; L = 132.00 m. ; DN1000 C.A. | Tronco I-M ; L = 56.80 m.; DN 1200 C.A. | Tronco

0.30 | 0.25 | 0.25

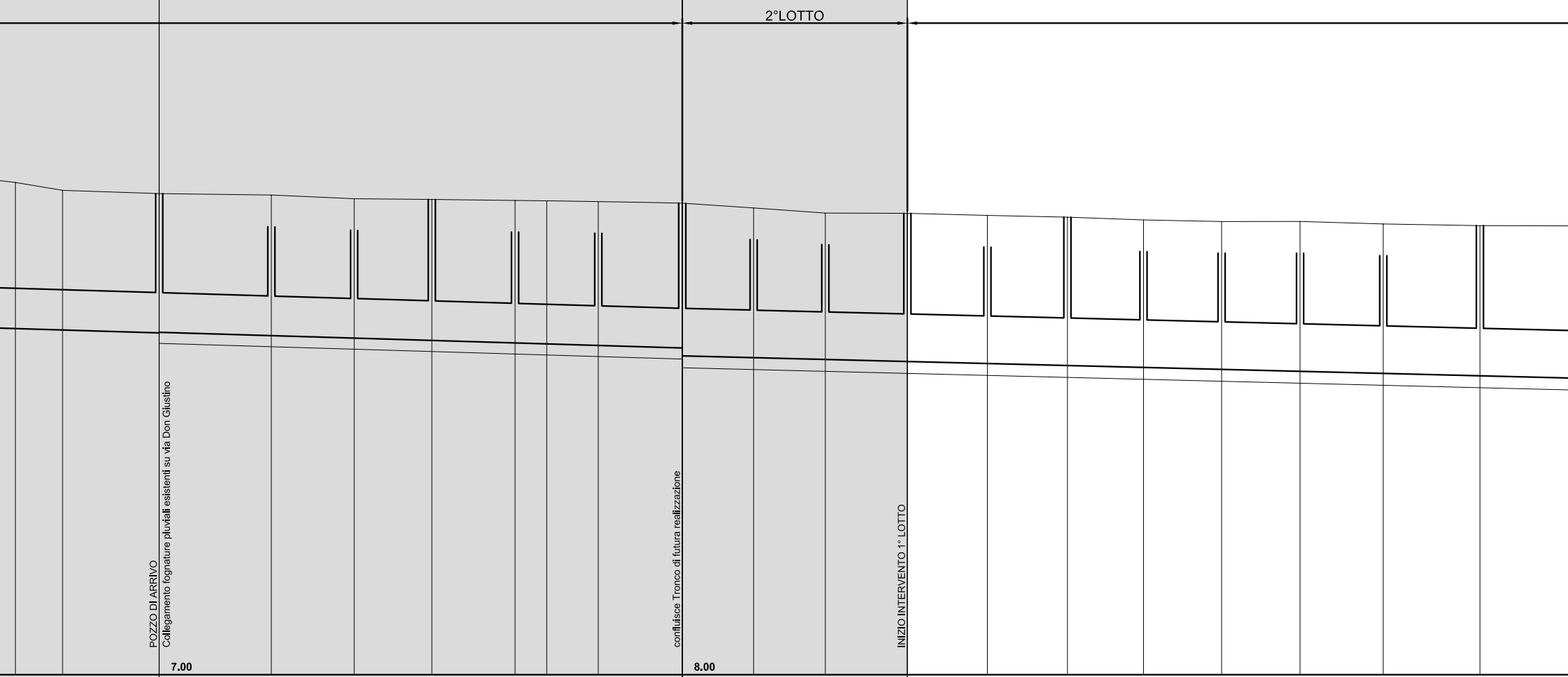
2°LOTTO
POZZO DI ARRIVO
Collegamento fognature pluviali esistenti su via Don Giustino
confluisce Tronco di futura realizzazione
INIZIO INTERVENTO 1° LOTTO
7.00
8.00

47	48	49v	50	51	52	53	54	55	56	57	58	59	60	61	62	63	64	65	66	
20.42	20.22	20.14 20.14	20.10	20.01	19.99	19.97	19.96	19.94	19.90 19.90	19.78	19.65	19.64	19.59	19.55	19.48	19.44	19.44	19.37	19.33	
17.75	17.72	17.64 17.64	17.56	17.49	17.43	17.37	17.35	17.31	17.24 17.24	17.20	17.15	17.10	17.05	17.00	16.95	16.90	16.86	16.80	16.74	
16.73	16.70	16.63 16.64	16.56	16.49	16.43	16.37	16.35	16.31	16.22 16.04	16.00	15.95	15.90	15.85	15.80	15.75	15.70	15.66	15.60	15.54	
		16.63 16.36	16.28	16.21	16.15	16.09	16.07	16.03	16.22 15.74	15.70	15.65	15.60	15.55	15.50	15.45	15.40	15.36	15.30	15.24	
3.69	3.53	3.51 3.78	3.83	3.80	3.84	3.88	3.89	3.91	3.68 4.16	4.08	4.00	4.04	4.04	4.05	4.02	4.03	4.08	4.07	4.09	
	11.90	24.40	28.30	20.90	19.60	21.00	8.00	13.00	21.20	18.00	18.10	20.70	20.20	20.20	19.20	19.70	19.80	21.00	24.40	25.10
812.10	824.00	848.40 848.40	876.70	897.60	917.20	938.20	946.20	959.20	980.40 980.40	998.40	1016.50	1037.20	1057.40	1077.60	1096.80	1116.50	1136.30	1157.30	1181.70	

via San Sabino

9

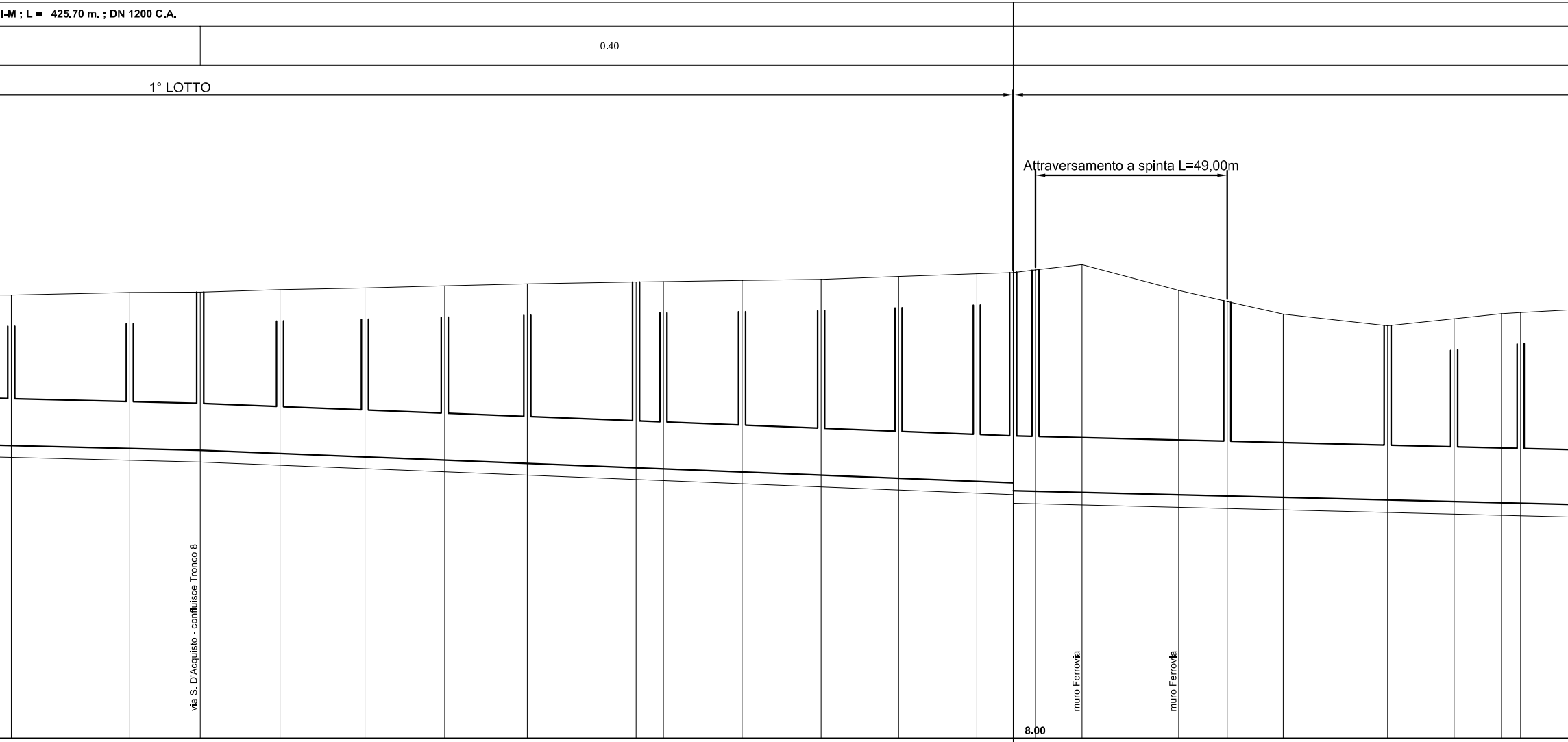
I-M ; L = 425.70 m. ; DN 1200 C.A.
0.40
1° LOTTO
Attraversamento a spinta L=49,00m
via S. D'Acquisto - confluisce Tronco 8
muro Ferrovia
muro Ferrovia
8.00

67	68	69	70	71	72	73	74	75	76	77	78	79	80v	81	82	83	84	85	86v	87	88	89
19.33	19.39	19.40	19.46	19.51	19.56	19.61	19.66	19.67	19.70	19.73	19.80	19.87	19.90 19.90	19.97	20.10	19.44	19.16	18.84	18.54	18.72	18.85	18.88
16.68	16.60	16.56	16.48	16.39	16.31	16.22	16.11	16.08	16.00	15.92	15.84	15.76	15.73 15.73	15.71	15.68	15.62	15.59	15.56	15.49	15.45	15.42	15.41
15.48	15.40	15.36	15.28	15.19	15.11	15.02	14.91	14.88	14.80	14.72	14.64	14.56	14.53 14.33	14.31	14.28	14.22	14.19	14.16	14.09	14.05	14.02	14.01
15.18	15.10	15.06	14.98	14.89	14.81	14.72	14.61	14.58	14.50	14.42	14.34	14.26	14.23 14.01	13.99	13.96	13.90	13.87	13.84	13.77	13.73	13.70	13.69
4.15	4.29	4.34	4.49	4.62	4.75	4.89	5.05	5.09	5.20	5.30	5.46	5.61	5.67 5.89	5.98	6.14	5.54	5.29	5.00	4.77	4.99	5.15	5.19
30.30	18.00	20.40	21.70	20.40	21.10	27.80	7.00	20.10	20.20	19.80	20.00	9.30	5.70	11.90	24.70	12.40	14.30	26.70	17.00	12.10	4.90	17.00
1206.80	1237.10	1255.10	1275.50	1297.20	1317.60	1338.70	1366.50	1373.50	1393.60	1413.80	1433.60	1453.60	1462.90 1462.90	1468.60	1480.50	1505.20	1517.60	1531.90	1558.60	1575.60	1587.70	1592.60

Via San Sabino **sede propria**

massicciata bitumata *sede propria* *spingitubo* *sede propria*

3 4 5 6

Tronco M-O ; L = 595.30 m. ; DN 1400 C.A.

0.25

1° LOTTO

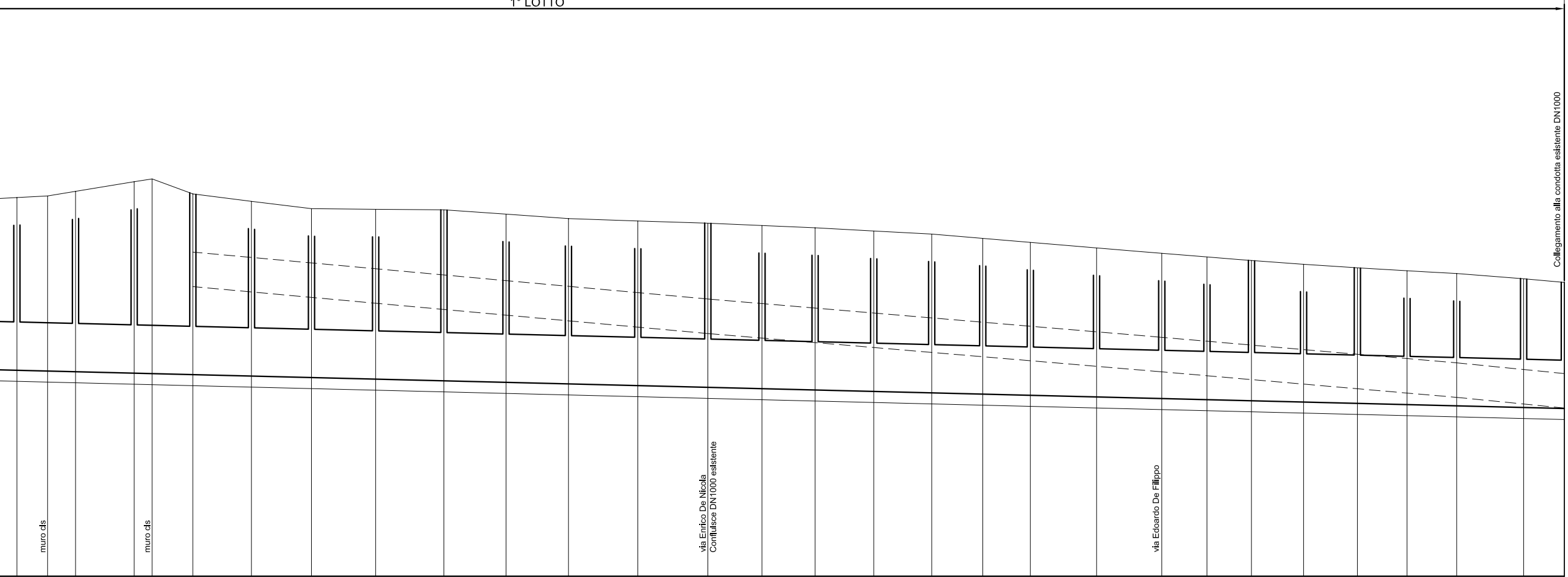
muro ds
muro ds
via Enrico De Nicola
Confluisce DN1000 esistente
via Edoardo De Filippo
Collegamento alla condotta esistente DN1000

90	**91**	**92**	**93**	**94**	**95**	**96**	**97**	**98**	**99**	**100**	**101**	**102**	**103**	**104**
18.97	19.02	19.15	19.43	19.51	19.08	18.86	18.65	18.63	18.61	18.49	18.36	18.29	18.23	18.16
15.36	15.34	15.32	15.28	15.27	15.24	15.20	15.15	15.11	15.06	15.01	14.97	14.92	14.87	14.83
13.96	13.94	13.92	13.88	13.87	13.84	13.80	13.75	13.71	13.66	13.61	13.57	13.52	13.47	13.43
13.64	13.62	13.60	13.56	13.55	13.52	13.48	13.43	13.39	13.34	13.29	13.25	13.20	13.15	13.11
5.33	5.39	5.55	5.87	5.96	5.56	5.38	5.22	5.24	5.28	5.20	5.11	5.09	5.08	5.05
	8.90	8.10	17.00	5.20	11.80	17.00	17.40	18.60	19.80	18.00	18.10	20.10	20.30	15.70
1609.60	1618.50	1626.60	1643.60	1648.80	1660.60	1677.60	1695.00	1713.60	1733.40	1751.40	1769.50	1789.60	1809.90	1825.60

105	**106**	**107**	**108**	**109**	**110**	**111**	**112**	**113**	**114**	**115v**	**116**	**117**	**118**	**119**
18.09	18.00	17.91	17.79	17.67	17.51	17.35	17.25	17.14	17.04	16.93	16.85	16.77	16.62	16.51
14.79	14.75	14.71	14.67	14.64	14.59	14.55	14.51	14.48	14.44	14.40	14.37	14.33	14.29	14.26
13.39	13.35	13.31	13.27	13.24	13.19	13.15	13.11	13.08	13.04	13.00	12.97	12.93	12.89	12.86
13.07	13.03	12.99	12.95	12.92	12.87	12.83	12.79	12.76	12.72	12.68	12.65	12.61	12.57	12.54
5.02	4.97	4.92	4.84	4.75	4.64	4.53	4.46	4.38	4.32	4.25	4.20	4.16	4.05	3.97
15.40	17.00	16.80	14.80	13.80	19.20	18.90	13.10	12.90	15.10	15.60	14.40	14.40	19.40	11.80
1841.00	1858.00	1874.80	1889.60	1903.40	1922.60	1941.50	1954.60	1967.50	1982.60	1998.20	2012.60	2027.00	2046.40	2058.20

via Madre Teresa di Calcutta

massicciata bitumata

7 8 9 0